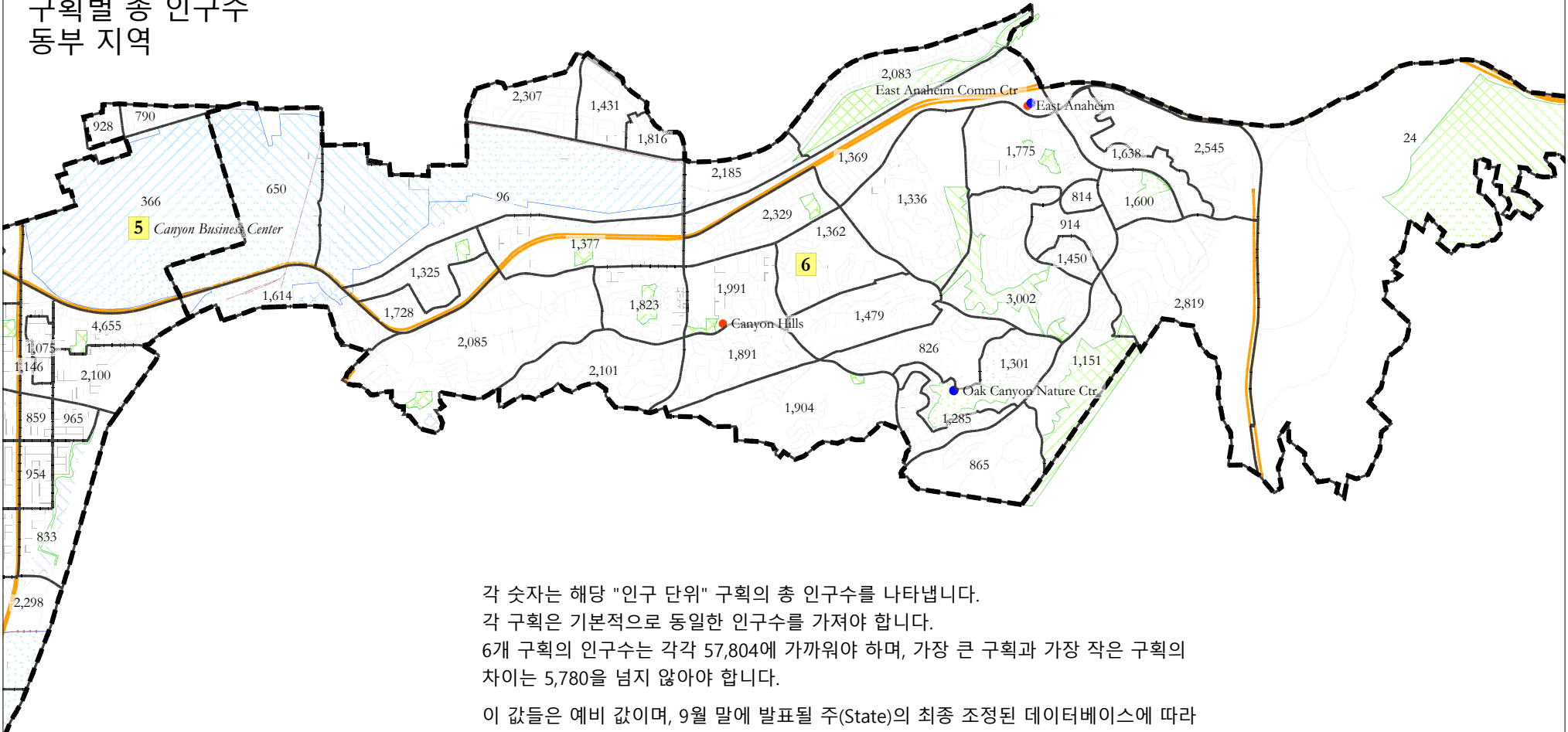


애너하임시

2021년도 구획 재조정
구획별 총 인구수
동부 지역

시청 웹사이트에서 세부사항과 확대/축소
기능이 지원되는 이 지도의 온라인 버전을
찾으실 수 있습니다.



각 숫자는 해당 "인구 단위" 구획의 총 인구수를 나타냅니다.
각 구획은 기본적으로 동일한 인구수를 가져야 합니다.
6개 구획의 인구수는 각각 57,804에 가까워야 하며, 가장 큰 구획과 가장 작은 구획의
차이는 5,780을 넘지 않아야 합니다.
이 값들은 예비 값이며, 9월 말에 발표될 주(State)의 최종 조정된 데이터베이스에 따라
변경될 수 있습니다.

진한 색의 두꺼운 펜으로 지도를 그린 후, 시청 웹사이트나 이메일로 제출해 주십시오.
웹사이트 주소: anaheimredistricting.org
이메일 주소: redistricting@anaheim.net

직접 시청에 제출하시거나, 우편, 팩스, 촬영 혹은 스캔 후 이메일로 지도를 제출하실
수 있습니다.

성명:

전화번호 또는 이메일:

- 범례**
- 주요 지형지물
 - 철도
 - 도로
 - 하천지역
 - 인구 단위 구획
 - 시설
 - 도서관
 - 공원
 - 사회 복지 시설
 - 역사지구
 - 조사 구획
 - 현재 구획

애너하임시

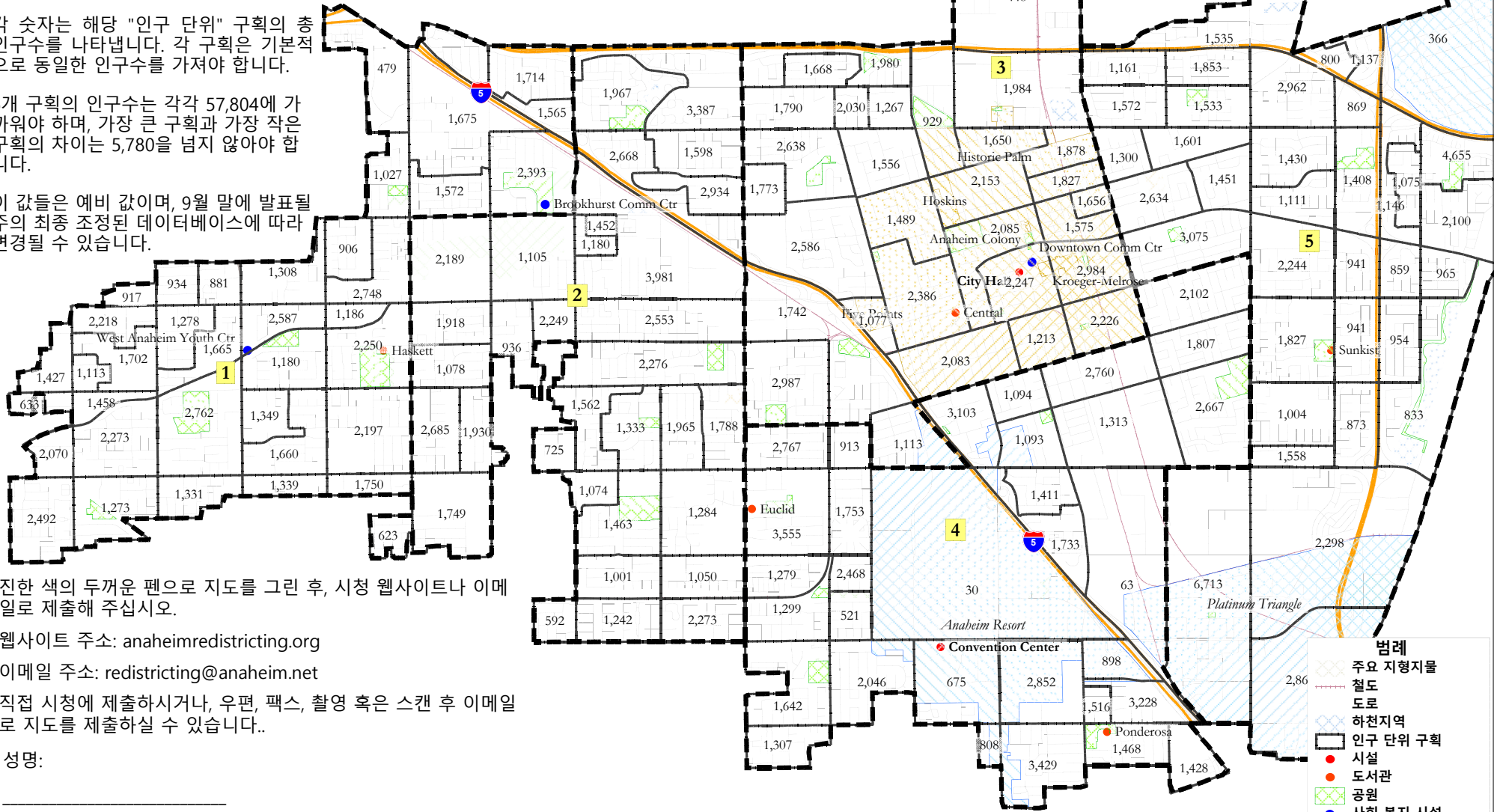
2021년도 구획 재조정 구획별 총 인구수 서부 지역

시청 웹사이트에서 세부사항과 확대/축소
기능이 지원되는 이 지도의 온라인 버전을
찾으실 수 있습니다.

각 숫자는 해당 "인구 단위" 구획의 총
인구수를 나타냅니다. 각 구획은 기본적
으로 동일한 인구수를 가져야 합니다.

6개 구획의 인구수는 각각 57,804에 가
까워야 하며, 가장 큰 구획과 가장 작은
구획의 차이는 5,780을 넘지 않아야 합
니다.

이 값들은 예비 값이며, 9월 말에 발표될
주의 최종 조정된 데이터베이스에 따라
변경될 수 있습니다.



진한 색의 두꺼운 펜으로 지도를 그린 후, 시청 웹사이트나 이메일로 제출해 주십시오.

웹사이트 주소: anaheimredistricting.org

이메일 주소: redistricting@anaheim.net

직접 시청에 제출하거나, 우편, 팩스, 촬영 혹은 스캔 후 이메일로 지도를 제출하실 수 있습니다..

성명:

전화번호 또는 이메일:

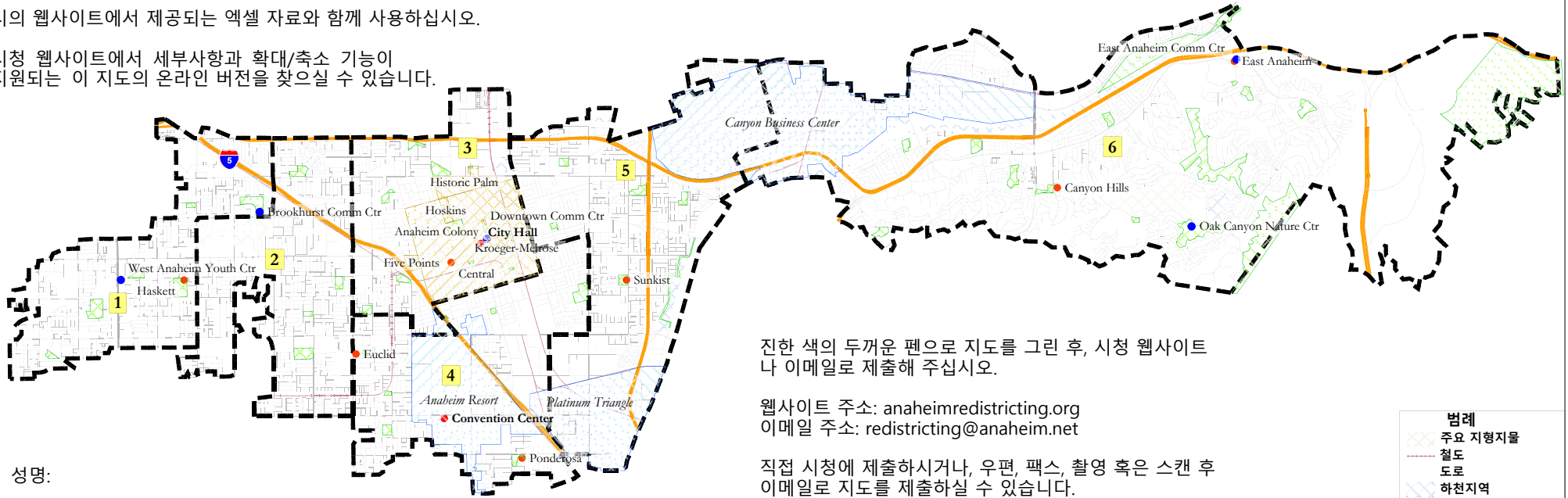
애너하임시

2021년도 구획 재조정

시 전체 시설 지도

시의 웹사이트에서 제공되는 엑셀 자료와 함께 사용하십시오.

시청 웹사이트에서 세부사항과 확대/축소 기능이 지원되는 이 지도의 온라인 버전을 찾으실 수 있습니다.



진한 색의 두꺼운 펜으로 지도를 그린 후, 시청 웹사이트
나 이메일로 제출해 주십시오.

웹사이트 주소: anaheimredistricting.org
이메일 주소: redistricting@anaheim.net

직접 시청에 제출하시거나, 우편, 팩스, 촬영 혹은 스캔 후
이메일로 지도를 제출하실 수 있습니다.

성명: _____

전화번호 또는 이메일: _____

- 범례**
- 주요 지형지물
 - 철도
 - 도로
 - 하천지역
 - 시설
 - 도서관
 - 공원
 - 사회 복지 시설
 - 역사지구
 - 조사 구획
 - 구획